ООО "Спец ППКС"

Регистрационный номер 212 от 12 февраля 2018 года
в реестре членов саморегулируемой организации
Ассоциация «Инженер-Изыскатель» (СРО-И-021-12012010)

Заказчик - ООО «Газпром проектирование»

Документация по планировке территории (проект планировки территории с проектом межевания территории в его составе), предусматривающая размещение линейного объекта - «Газопровод межпоселковый от д. Иваниха до с. Горкино - д. Малая Ширяиха (д. Кочигино) - д. Шелково - д. Мостищи - д. Тайманиха (с отводом на д. Федорково) - д. Ситьково - д. Боброково Родниковского района Ивановской области».

Новое строительство – 37/1738-1

ПРОЕКТ МЕЖЕВАНИЯ ТЕРРИТОРИИ

(материалы по обоснованию проекта межевания территории)

2846.085.СИД.0/0.1280 - ППТ

г. Москва, 2023 г.

ООО "Спец ППКС"

Регистрационный номер 212 от 12 февраля 2018 года
в реестре членов саморегулируемой организации
Ассоциация «Инженер-Изыскатель» (СРО-И-021-12012010)

Заказчик - ООО «Газпром проектирование»

Документация по планировке территории (проект планировки территории с проектом межевания территории в его составе), предусматривающая размещение линейного объекта - «Газопровод межпоселковый от д. Иваниха до с. Горкино - д. Малая Ширяиха (д. Кочигино) - д. Шелково - д. Мостищи - д. Тайманиха (с отводом на д. Федорково) - д. Ситьково - д. Боброково Родниковского района Ивановской области».

Новое строительство – 37/1738-1

ПРОЕКТ МЕЖЕВАНИЯ ТЕРРИТОРИИ

(материалы по обоснованию проекта межевания территории)

2846.085.СИД.0/0.1280 - ППТ

Директор А.Ю. Зайцев

Главный инженер проекта И.Н. Кириллов

г. Москва, 2023 г.

Материалы по обоснованию проекта межевания территории. Пояснительная записка.

а) обоснование определения местоположения границ образуемого земельного участка с учетом соблюдения требований к образуемым земельным участкам, в том числе требований к предельным (минимальным и (или) максимальным) размерам земельных участков;

Проект межевания территории выполняется по результатам анализа ранее созданных и ранее сформированных земельных участков в границах межевания согласно разработанному проекту планировки территории.

Проект межевания разработан в целях определения границ устанавливаемого публичного сервитута для размещения объекта «Газопровод межпоселковый от д. Иваниха до с. Горкино – д. Малая Ширяиха (д.Кочигино) – д. Шелково – д. Мостищи – д. Тайманиха (с отводом на д. Федорково) – д. Ситьково – д. Боброково Родниковского района Ивановской области».

В соответствии с п.3 ч.4 ст.36 Градостроительного кодекса РФ, действие градостроительных регламентов не распространяется на земельные участки, предназначенные для размещения линейного объекта (предельным (минимальным и (или) максимальным) размерам земельных участков).

б) обоснование способа образования земельного участка;

Данным проектом земельные участки образованы в соответствии с нормами действующего земельного и градостроительного законодательства, а именно с учетом положения п.4 ст.36 ГрК РФ; п.2 ст.78 ЗК РФ.

Образование земельного участка выполнено с сохранением границ ранее образованных земельных участков, зарегистрированных в ГКН.

Согласно п.5, ч.3, ст.11.3 Земельного кодекса Российской Федерации земельные участки образуется из земель, находящихся в государственной или муниципальной собственности.

в) обоснование определения размеров образуемого земельного участка;

Ширина полосы временного отвода земель на период строительства определяется с учетом диаметра труб, способа их соединения и укладки, от физико-механических свойств грунтов и глубины заложения трубопровода, от способа и схемы обратной засыпки смонтированного трубопровода.

Размеры отведенных земельных участков для производства работ методом наклонно-направленного бурения (ННБ), приняты по нормам, приведенным в СТО НОСТРОЙ 2.27.17-2011 «Освоение подземного пространства. Прокладка подземных инженерных коммуникаций методом горизонтального направленного бурения», в зависимости от типового размера бурильной установки и с учетом застройки территории; для размещения временных зданий и сооружений (бытовок), в зависимости от количества инвентарных зданий.

г) обоснование определения границ публичного сервитута, подлежащего установлению в соответствии с законодательством Российской Федерации.

В соответствии со ст. 39.37 "Земельного кодекса Российской Федерации" от 25.10.2001 N 136-ФЗ (ред. от 06.02.2023) (с изм. и доп., вступ. в силу с 01.03.2023) публичный сервитут устанавливается для использования земельных участков и (или) земель, в том числе в целях размещения линейных объектов системы газоснабжения.

Публичный сервитут устанавливается по границе зоны планируемого размещения линейного объекта исходя из назначения и категории земель на всем протяжении трассы проектируемого межпоселкового газопровода, материала и диаметра труб, способов их соединения и укладки, размещения строительной техники, раскрытия траншей, складирования грунта, площадок для разъезда и разворота техники.

Материалы по обоснованию проекта межевания территории.
Графическая часть.

Условные обозначения:

- Границы планируемого элемента планировочной структуры – газопровода (полосы временного отвода земель на период строительства)
- Границы кадастровых кварталов
- 37:18:010108 – Номер кадастрового квартала
- Границы существующих земельных участков, учтенных в ГКН
- 37:18:010108:292 – Номер земельного участка, учтенного в ГКН
- Границы населенных пунктов
- Границы зон с особыми условиями использования территорий, подлежащие установлению в связи с размещением линейного объекта
- Границы публичных сервитутов, подлежащих установлению в соответствии с законодательством РФ
- Границы зон с особыми условиями использования территорий, установленные в соответствии с законодательством РФ
- Границы лесничеств, установленные в соответствии с законодательством РФ

Схема соединения листов:

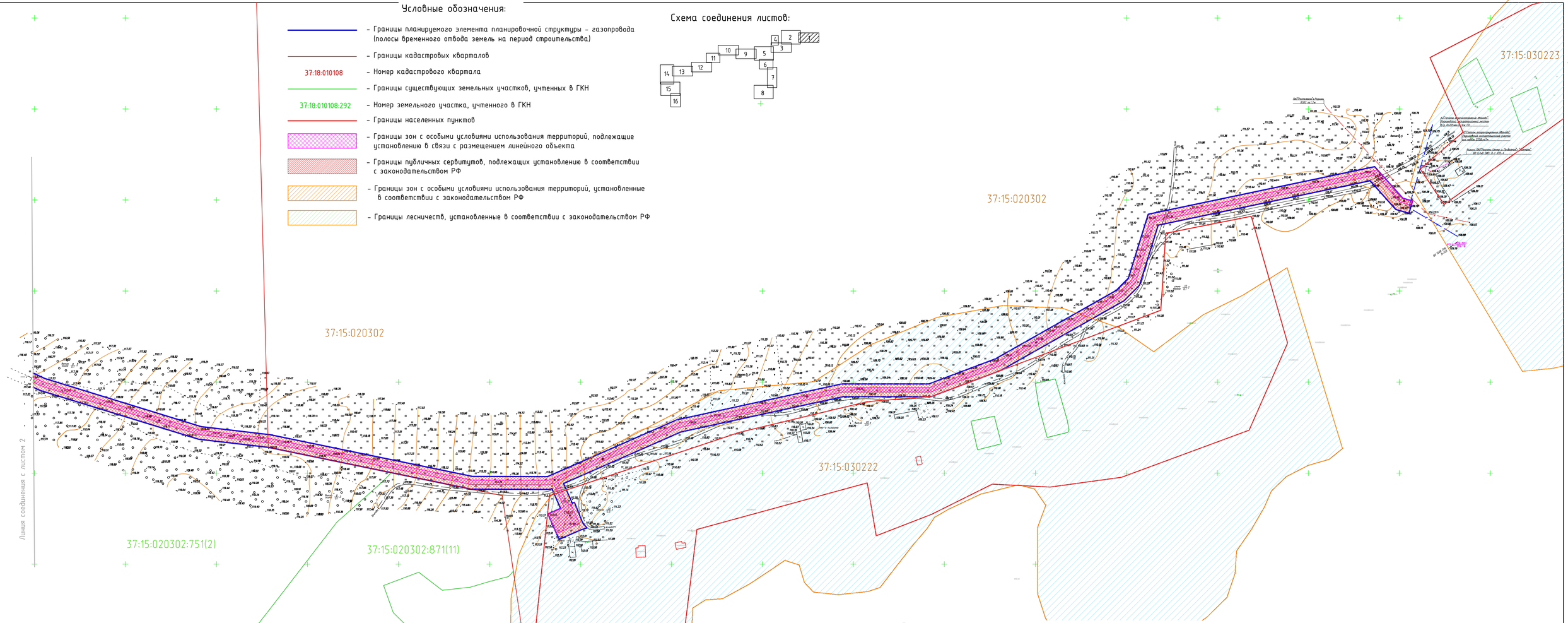

Примечание:
- границы зон с особыми условиями использования территорий, подлежащие установлению, изменению в связи с размещением линейных объектов, подлежащих реконструкции в связи с их переносом из зон планируемого размещения линейных объектов либо в границах зон планируемого размещения линейных объектов отсутствуют;
- особо охраняемые природные территории отсутствуют;
- границы публичных сервитутов, установленных в соответствии с законодательством Российской Федерации отсутствуют;
- границы территорий объектов культурного наследия, включенных в единый государственный реестр объектов культурного наследия (памятников истории и культуры) народов Российской Федерации, границы территорий выявленных объектов культурного наследия отсутствуют.

Изм.	Кол.	Лист	№док.	Подпись	Дата	2846.085.СИД.0/0.1280–ПМТ
Разработал		Харон М.А.				Газопровод межпоселковый от д. Иванихи до с. Горкино – д. Малая Ширяиха (д.Кочергино) – д. Шелково – д. Мастыцы – д. Тайманиха (с отводом на д. Федорково) – д. Ситьково – д. Боброково Родниковского района Ивановской области
						Материалы по обоснованию проекта межевания территории. — Стадия: ; Лист: 1 ; Листов:
Н. контр.		Заболотный А.В.				Чертеж по обоснованию проекта межевания территории. (М 1:2000)
ГИП		Кириллов И.Н.				ООО «Спец ППКС»

Инв. № подл. | Подп. и дата | Взам. инв. №

Условные обозначения:

- Границы планируемого элемента планировочной структуры – газопровода (полосы временного отвода земель на период строительства)
- Границы кадастровых кварталов
- 37:18:010108 – Номер кадастрового квартала
- Границы существующих земельных участков, учтенных в ГКН
- 37:18:010108:292 – Номер земельного участка, учтенного в ГКН
- Границы населенных пунктов
- Границы зон с особыми условиями использования территорий, подлежащие установлению в связи с размещением линейного объекта
- Границы публичных сервитутов, подлежащих установлению в соответствии с законодательством РФ
- Границы зон с особыми условиями использования территорий, установленные в соответствии с законодательством РФ
- Границы лесничеств, установленные в соответствии с законодательством РФ

Схема соединения листов:

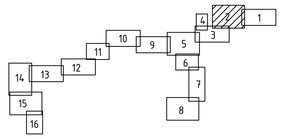

37:15:020302:751(2)

37:15:020327

37:15:030227

37:15:020302

37:15:020302:751(2)

Линия соединения с листом 1

Линия соединения с листом 3

Примечание:
- границы зон с особыми условиями использования территорий, подлежащие установлению, изменению в связи с размещением линейных объектов, подлежащих реконструкции в связи с их переносом из зон планируемого размещения линейных объектов либо в границах зон планируемого размещения линейных объектов отсутствуют;
- особо охраняемые природные территории отсутствуют;
- границы публичных сервитутов, установленных в соответствии с законодательством Российской Федерации отсутствуют;
- границы территорий объектов культурного наследия, включенных в единый государственный реестр объектов культурного наследия (памятников истории и культуры) народов Российской Федерации, границы территорий выявленных объектов культурного наследия отсутствуют.

Изм.	Кол.	Лист	№док.	Подпись	Дата	2846.085.СИД.0/0.1280-ПМТ
Разработал		Харон М.А.				Газопровод межпоселковый от д. Иваниха до с. Горкино – д. Малая Ширяиха (вКочугино) – д. Шелково – д. Мостищи – д. Таймаихиа (с отводом на д. Федоркова) – д. Ситьково – д. Бобровово Родниковского района Ивановской области
						Материалы по обоснованию проекта межевания территории. — Стадия: — Лист: 2 — Листов:
Н. контр.		Заболотный А.Ю.				Чертеж по обоснованию проекта межевания территории. (М 1:2000)
ГИП		Кириллов И.Н.				ООО «Спец ППКС»

Подп. и дата | Взам. инв. №

Линия соединения с листом 4

Линия соединения с листом 3

Линия соединения с листом 5

:752(3)

37:15:020914:583

37:15:020302

37:15:020302:752(1)

37:15:020329

37:15:020329:21

37:15:020329:31(1)

37:15:020329:31(2)

Условные обозначения:

- Границы планируемого элемента планировочной структуры – газопровода (полосы временного отвода земель на период строительства)
- Границы кадастровых кварталов
- 37:18:010108 – Номер кадастрового квартала
- Границы существующих земельных участков, учтенных в ГКН
- 37:18:010108:292 – Номер земельного участка, учтенного в ГКН
- Границы населенных пунктов
- Границы зон с особыми условиями использования территорий, подлежащие установлению в связи с размещением линейного объекта
- Границы публичных сервитутов, подлежащих установлению в соответствии с законодательством РФ
- Границы зон с особыми условиями использования территорий, установленные в соответствии с законодательством РФ
- Границы лесничеств, установленные в соответствии с законодательством РФ

Примечание:
– границы зон с особыми условиями использования территорий, подлежащие установлению, изменению в связи с размещением линейных объектов, подлежащих реконструкции в связи с их переносом из зон планируемого размещения линейных объектов либо в границах зон планируемого размещения линейных объектов отсутствуют;
– особо охраняемые природные территории отсутствуют;
– границы публичных сервитутов, установленных в соответствии с законодательством Российской Федерации отсутствуют;
– границы территорий объектов культурного наследия, включенных в единый государственный реестр объектов культурного наследия (памятников истории и культуры) народов Российской Федерации, границы территорий выявленных объектов культурного наследия отсутствуют.

Схема соединения листов:

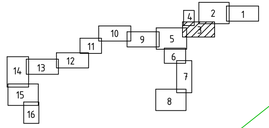

						2846.085.СИД.0/0.1280–ПМТ
Изм.	Кол.	Лист	№док.	Подпись	Дата	Газопровод межпоселковый от д. Иванихи до с. Горкино – д. Малая Ширяиха (д.Кочергино) – д. Шелково – д. Мастиши – д. Тайманиха (с отводом на д. Федорково) – д. Ситьково – д. Боброково Родниковского района Ивановской области
Разработал		Харон М.А.				Материалы по обоснованию проекта межевания территории. — Стадия: ; Лист: 3 ; Листов:
Н. контр.		Заболотный А.В.				Чертеж по обоснованию проекта межевания территории. (М 1:2000) — ООО «Спец ППКС»
ГИП		Кириллов И.Н.				

Инв. № подл. | Подпись и дата | Взам. инв. №

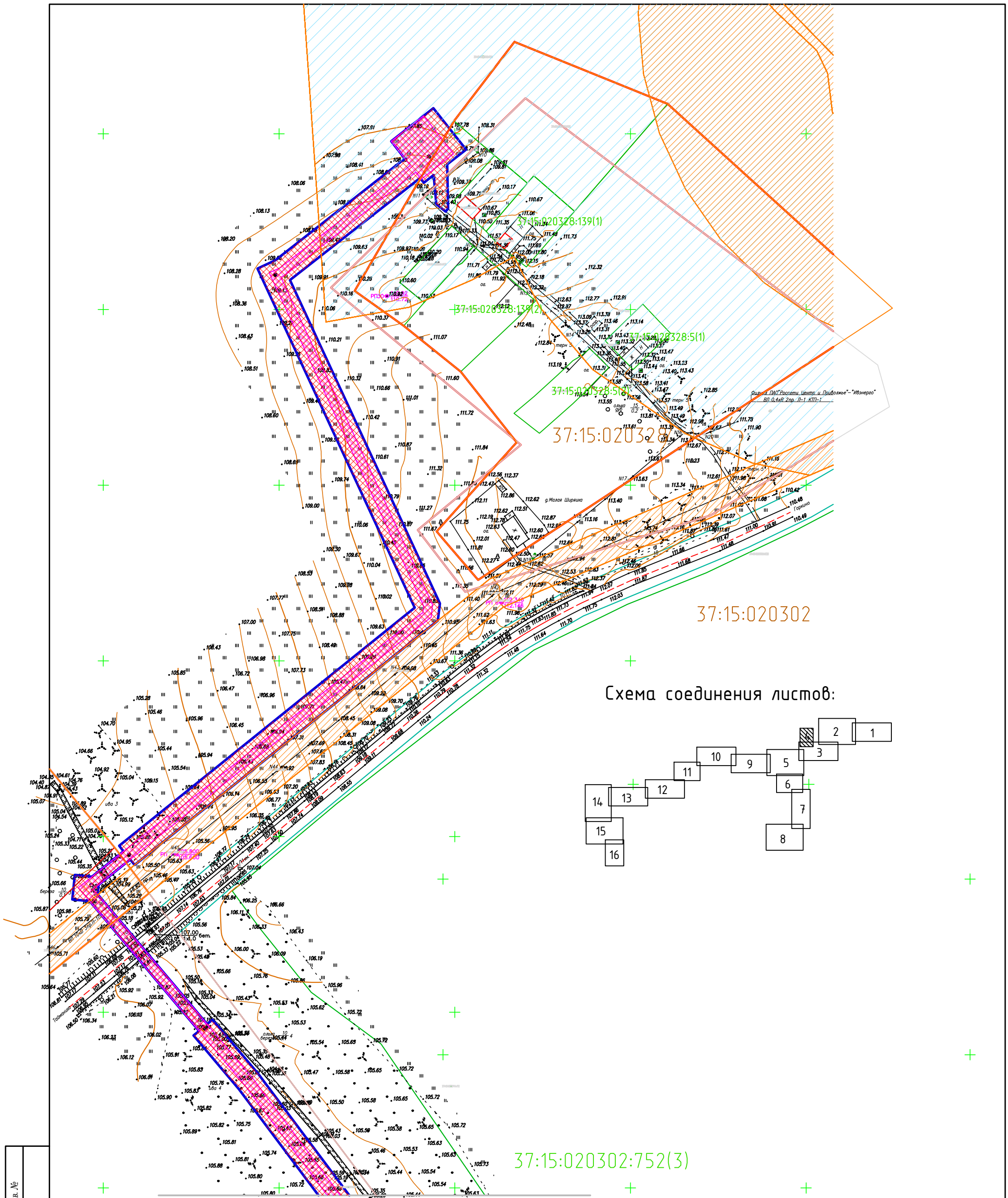

Условные обозначения и примечание см.предыдущий лист

						2846.085.СИД.0/0.1280-ПМТ		
						Газопровод межпоселковый от д. Иваниха до с. Горкино – д. Малая Ширяиха (д.Кочигино) – д. Шелково – д. Мостищи – д. Тайманиха (с отводом на д. Федорково) – д. Ситьково – д. Боброково Родниковского района Ивановской области		
Изм.	Кол.	Лист	№док.	Подпись	Дата			
Разработал		Харон М.А.				Материалы по обоснованию проекта межевания территории.	Стадия	Лист: 4 / Листов
Н. контр.		Заболотный А.Ю.				Чертеж по обоснованию проекта межевания территории. (М 1:2000)	ООО «Спец ППКС»	
ГИП		Кириллов И.Н.						

Взам. инв. №

Подп. и дата

Инв. № подл.

Условные обозначения:

- Границы планируемого элемента планировочной структуры - газопровода (полосы временного отвода земель на период строительства)
- Границы кадастровых кварталов
- 37:18:010108 - Номер кадастрового квартала
- Границы существующих земельных участков, учтенных в ГКН
- 37:18:010108:292 - Номер земельного участка, учтенного в ГКН
- Границы населенных пунктов
- Границы зон с особыми условиями использования территорий, подлежащие установлению в связи с размещением линейного объекта
- Границы публичных сервитутов, подлежащих установлению в соответствии с законодательством РФ
- Границы зон с особыми условиями использования территорий, установленные в соответствии с законодательством РФ
- Границы лесничеств, установленные в соответствии с законодательством РФ

Схема соединения листов:

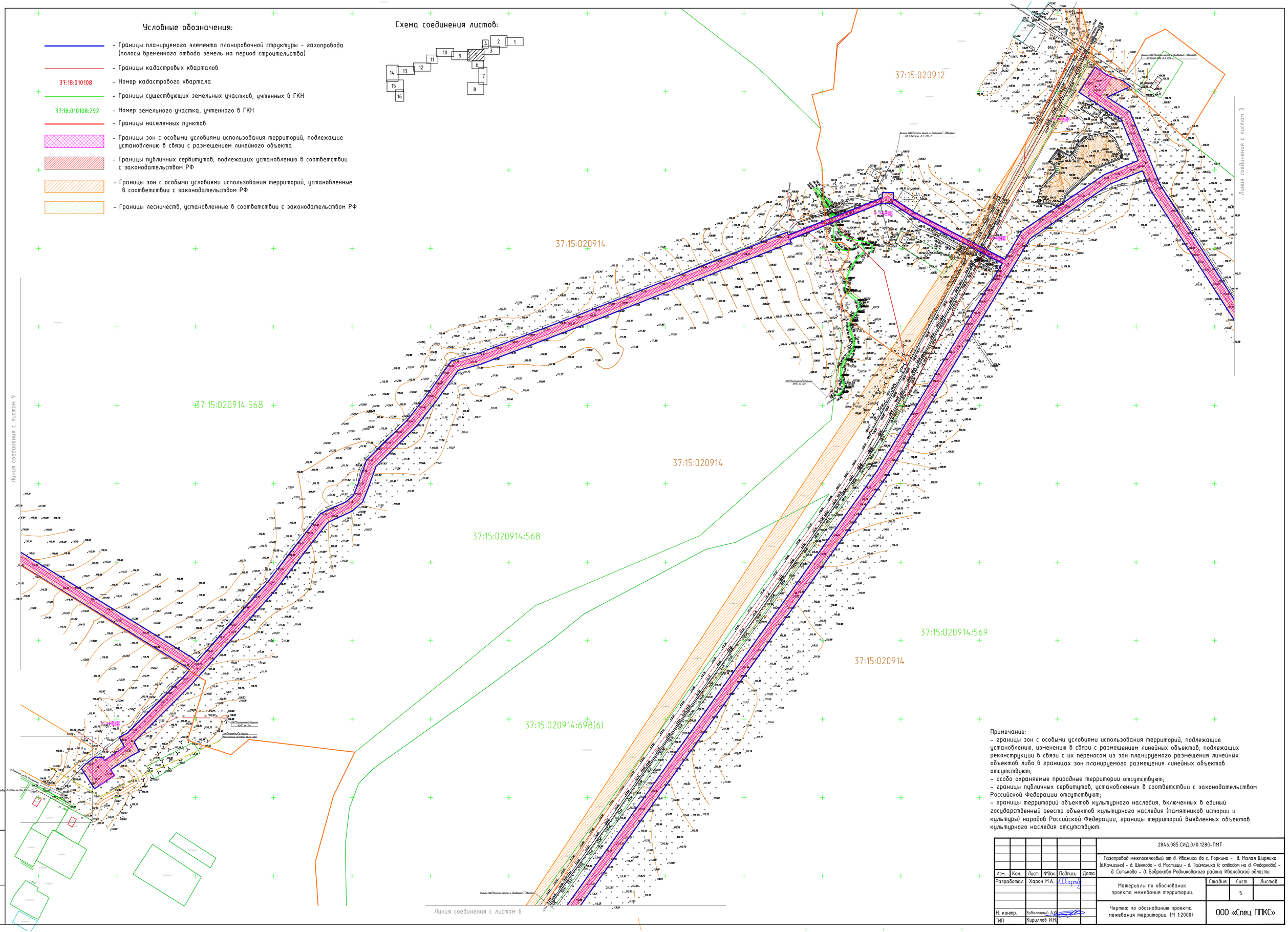

Примечание:
- границы зон с особыми условиями использования территорий, подлежащие установлению, изменению в связи с размещением линейных объектов, подлежащих реконструкции в связи с их переносом из зон планируемого размещения линейных объектов либо в границах зон планируемого размещения линейных объектов отсутствуют;
- особо охраняемые природные территории отсутствуют;
- границы публичных сервитутов, установленных в соответствии с законодательством Российской Федерации отсутствуют;
- границы территорий объектов культурного наследия, включенных в единый государственный реестр объектов культурного наследия (памятников истории и культуры) народов Российской Федерации, границы территорий выявленных объектов культурного наследия отсутствуют.

						2846.085.СИД.0/0.1280-ПМТ			
Изм.	Кол.	Лист	№док.	Подпись	Дата	Газопровод межпоселковый от д. Иванихи до с. Горкино - д. Малая Ширяиха (д.Коччигино) - д. Шелково - д. Мостищи - д. Тайманиха (с отводом на д. Федорково) - д. Ситьково - д. Бобровко Родниковского района Ивановской области			
Разработал		Харон М.А.				Материалы по обоснованию проекта межевания территории.	Стадия	Лист	Листов
								5	
Н. контр.		Заболотный А.В.				Чертеж по обоснованию проекта межевания территории. (М 1:2000)	ООО «Спец ППКС»		
ГИП		Кириллов И.Н.							

Инв. № подл. | Подпись и дата | Взам. инв. №

Линия соединения с листом 5

37:15:020914:569

37:15:020914

37:15:020913

Линия соединения с листом 7

Условные обозначения:

- Границы планируемого элемента планировочной структуры – газопровода (полосы временного отвода земель на период строительства)
- Границы кадастровых кварталов
- 37:18:010108 – Номер кадастрового квартала
- Границы существующих земельных участков, учтенных в ГКН
- 37:18:010108:292 – Номер земельного участка, учтенного в ГКН
- Границы населенных пунктов
- Границы зон с особыми условиями использования территорий, подлежащие установлению в связи с размещением линейного объекта
- Границы публичных сервитутов, подлежащих установлению в соответствии с законодательством РФ
- Границы зон с особыми условиями использования территорий, установленные в соответствии с законодательством РФ
- Границы лесничеств, установленные в соответствии с законодательством РФ

Схема соединения листов:

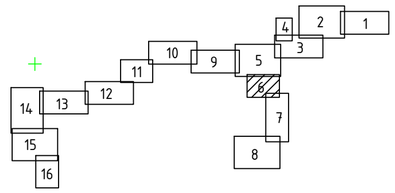

Примечание:
- границы зон с особыми условиями использования территорий, подлежащие установлению, изменению в связи с размещением линейных объектов, подлежащих реконструкции в связи с их переносом из зон планируемого размещения линейных объектов либо в границах зон планируемого размещения линейных объектов отсутствуют;
- особо охраняемые природные территории отсутствуют;
- границы публичных сервитутов, установленных в соответствии с законодательством Российской Федерации отсутствуют;
- границы территорий объектов культурного наследия, включенных в единый государственный реестр объектов культурного наследия (памятников истории и культуры) народов Российской Федерации, границы территорий выявленных объектов культурного наследия отсутствуют.

Взам. инв. №

Подп. и дата

Инв. № подл.

Изм.	Кол.	Лист	№док.	Подпись	Дата
Разработал		Харон М.А.			
Н. контр.		Заболотный А.Ю.			
ГИП		Кириллов И.Н.			

2846.085.СИД.0/0.1280-ПМТ

Газопровод межпоселковый от д. Иваниха до с. Горкино – д. Малая Ширяиха (д.Кочергино) – д. Шелково – д. Мостищи – д. Тайманиха (с отводом на д. Федорково) – д. Ситьково – д. Бобраково Родниковского района Ивановской области

Материалы по обоснованию проекта межевания территории.

Стадия	Лист	Листов
	6	

Чертеж по обоснованию проекта межевания территории. (М 1:2000)

ООО «Спец ППКС»

Линия соединения с листом 6

Условные обозначения:

- Границы планируемого элемента планировочной структуры – газопровода (полосы временного отвода земель на период строительства)
- Границы кадастровых кварталов
- 37:18:010108 – Номер кадастрового квартала
- Границы существующих земельных участков, учтенных в ГКН
- 37:18:010108:292 – Номер земельного участка, учтенного в ГКН
- Границы населенных пунктов
- Границы зон с особыми условиями использования территорий, подлежащие установлению в связи с размещением линейного объекта
- Границы публичных сервитутов, подлежащих установлению в соответствии с законодательством РФ
- Границы зон с особыми условиями использования территорий, установленные в соответствии с законодательством РФ
- Границы лесничеств, установленные в соответствии с законодательством РФ

Схема соединения листов:

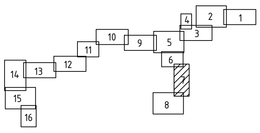

Примечание:
- границы зон с особыми условиями использования территорий, подлежащие установлению, изменению в связи с размещением линейных объектов, подлежащих реконструкции в связи с их переносом из зон планируемого размещения линейных объектов либо в границах зон планируемого размещения линейных объектов отсутствуют;
- особо охраняемые природные территории отсутствуют;
- границы публичных сервитутов, установленных в соответствии с законодательством Российской Федерации отсутствуют;
- границы территорий объектов культурного наследия, включенных в единый государственный реестр объектов культурного наследия (памятников истории и культуры) народов Российской Федерации, границы территорий выявленных объектов культурного наследия отсутствуют.

37:15:020914

37:15:020914

Линия соединения с листом 8

Изм.	Кол.	Лист	№док.	Подпись	Дата
Разработал		Харон М.А.			
Н. контр.		Заболотный А.В.			
ГИП		Кириллов И.Н.			

2846.085.СИД.0/0.1280-ПМТ

Газопровод межпоселковый от д. Иваниха до с. Горкино – д. Малая Ширяиха (д.Кочагина) – д. Шелкова – д. Мостищи – д. Тайманиха (с отводом на д. Федорково) – д. Ситьково – д. Бобровка Родниковского района Ивановской области

Материалы по обоснованию проекта межевания территории.

Чертеж по обоснованию проекта межевания территории. (М 1:2000)

Стадия	Лист	Листов
	7	

ООО «Спец ППКС»

Взам. инв. №

Подп. и дата

Инв. № подл.

Условные обозначения:

- Границы планируемого элемента планировочной структуры – газопровода (полосы временного отвода земель на период строительства)
- Границы кадастровых кварталов
- 37:18:010108 – Номер кадастрового квартала
- Границы существующих земельных участков, учтенных в ГКН
- 37:18:010108:292 – Номер земельного участка, учтенного в ГКН
- Границы населенных пунктов
- Границы зон с особыми условиями использования территорий, подлежащие установлению в связи с размещением линейного объекта
- Границы публичных сервитутов, подлежащих установлению в соответствии с законодательством РФ
- Границы зон с особыми условиями использования территорий, установленные в соответствии с законодательством РФ
- Границы лесничеств, установленные в соответствии с законодательством РФ

Схема соединения листов:

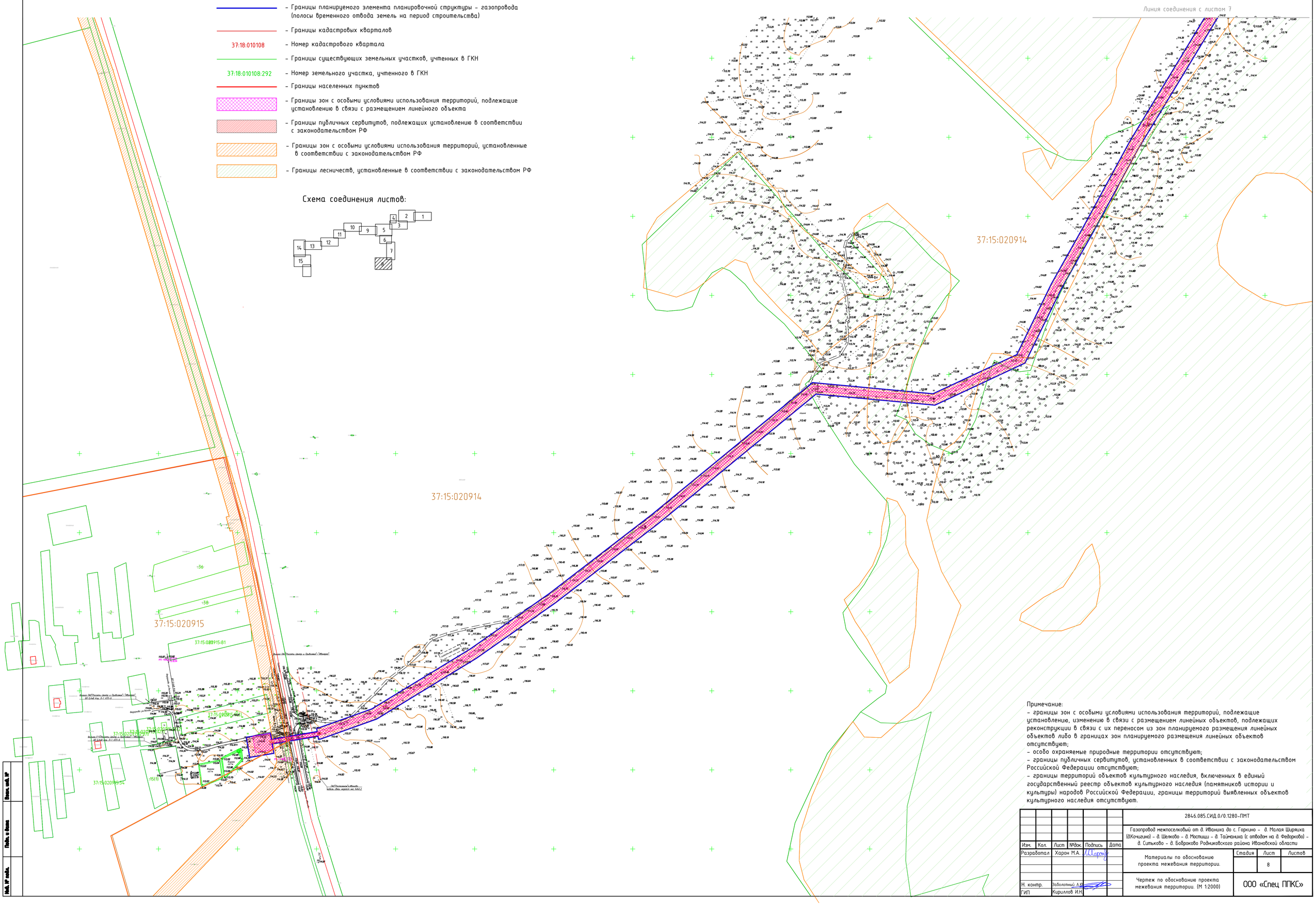

Примечание:
- границы зон с особыми условиями использования территорий, подлежащие установлению, изменению в связи с размещением линейных объектов, подлежащих реконструкции в связи с их переносом из зон планируемого размещения линейных объектов либо в границах зон планируемого размещения линейных объектов отсутствуют;
- особо охраняемые природные территории отсутствуют;
- границы публичных сервитутов, установленных в соответствии с законодательством Российской Федерации отсутствуют;
- границы территорий объектов культурного наследия, включенных в единый государственный реестр объектов культурного наследия (памятников истории и культуры) народов Российской Федерации, границы территорий выявленных объектов культурного наследия отсутствуют.

						2846.085.СИД.0/0.1280-ПМТ
Изм.	Кол.	Лист	№док.	Подпись	Дата	Газопровод межпоселковый от д. Иваниха до с. Горкино – д. Малая Ширяиха (вКочкино) – д. Шихово – д. Мостяши – д. Таймаиха (с отводом на д. Федорково) – д. Ситьково – д. Боброкова Родниковского района Ивановской области
Разработал		Харон М.А.				Материалы по обоснованию проекта межевания территории. — Стадия: — Лист: 8 — Листов:
Н. контр.		Заболотный А.В.				Чертеж по обоснование проекта межевания территории. (М 1:2000) — ООО «Спец ППКС»
ГИП		Кириллов И.Н.				

Взам. инв. №

Подп. и дата

Инв. № подл.

Условные обозначения:

- Границы планируемого элемента планировочной структуры – газопровода (полосы временного отвода земель на период строительства)
- Границы кадастровых кварталов
- 37:18:010108 – Номер кадастрового квартала
- Границы существующих земельных участков, учтенных в ГКН
- 37:18:010108:292 – Номер земельного участка, учтенного в ГКН
- Границы населенных пунктов
- Границы зон с особыми условиями использования территорий, подлежащие установлению в связи с размещением линейного объекта
- Границы публичных сервитутов, подлежащих установлению в соответствии с законодательством РФ
- Границы зон с особыми условиями использования территорий, установленные в соответствии с законодательством РФ
- Границы лесничеств, установленные в соответствии с законодательством РФ

Схема соединения листов:

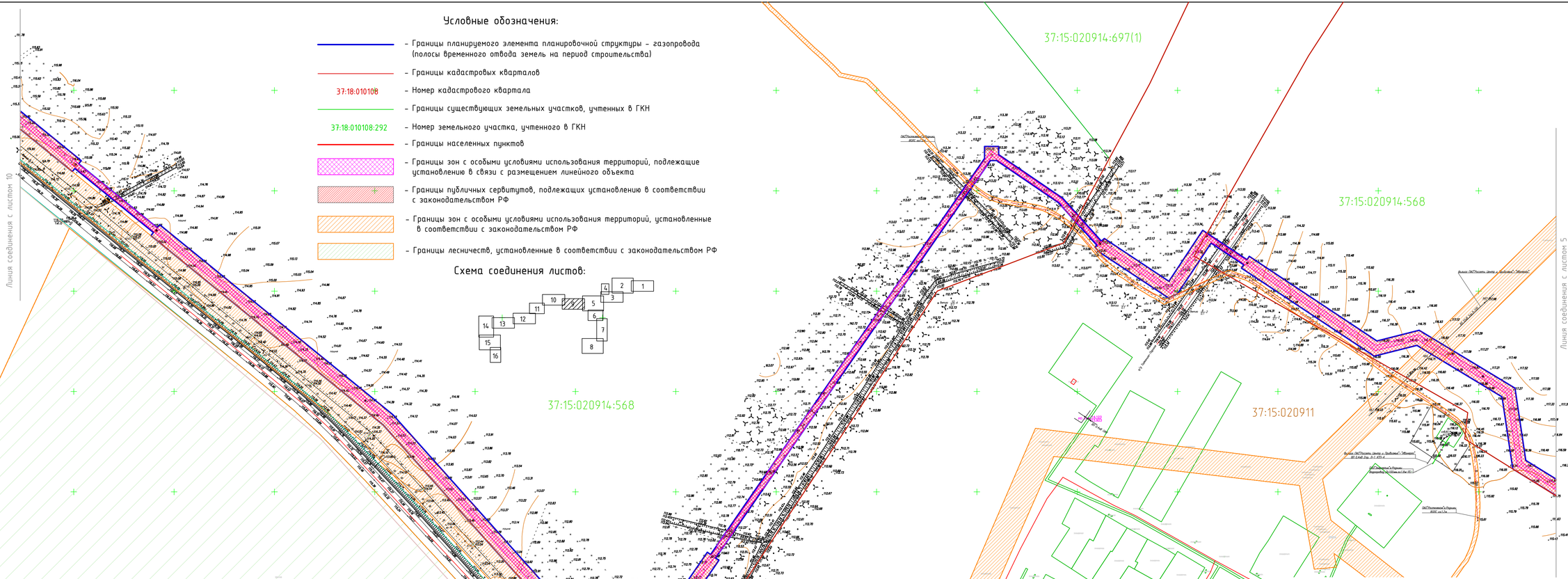

Примечание:
- границы зон с особыми условиями использования территорий, подлежащие установлению, изменению в связи с размещением линейных объектов, подлежащих реконструкции в связи с их переносом из зон планируемого размещения линейных объектов либо в границах зон планируемого размещения линейных объектов отсутствуют;
- особо охраняемые природные территории отсутствуют;
- границы публичных сервитутов, установленных в соответствии с законодательством Российской Федерации отсутствуют;
- границы территорий объектов культурного наследия, включенных в единый государственный реестр объектов культурного наследия (памятников истории и культуры) народов Российской Федерации, границы территорий выявленных объектов культурного наследия отсутствуют.

						2846.085.СИД.0/0.1280-ПМТ
Изм.	Кол.	Лист	№док.	Подпись	Дата	Газопровод межпоселковый от д. Иванихи до с. Горкино – д. Малая Ширяиха (д.Кочкино) – д. Шелково – д. Мостищи – д. Тайманиха (с отводом на д. Федорково) – д. Ситьково – д. Бобровово Родниковского района Ивановской области
Разработал		Харон М.А.				Материалы по обоснованию проекта межевания территории. — Стадия: — Лист: 9 — Листов:
Н. контр.		Заболотный А.В.				Чертеж по обоснованию проекта межевания территории. (М 1:2000) — ООО «Спец ППКС»
ГИП		Кириллов И.Н.				

Подп. и дата | Инв. № дубл. | Взам. инв. №

Условные обозначения:

- Границы планируемого элемента планировочной структуры – газопровода (полосы временного отвода земель на период строительства)
- Границы кадастровых кварталов
- 37:18:010108 – Номер кадастрового квартала
- Границы существующих земельных участков, учтенных в ГКН
- 37:18:010108:292 – Номер земельного участка, учтенного в ГКН
- Границы населенных пунктов
- Границы зон с особыми условиями использования территорий, подлежащие установлению в связи с размещением линейного объекта
- Границы публичных сервитутов, подлежащих установлению в соответствии с законодательством РФ
- Границы зон с особыми условиями использования территорий, установленные в соответствии с законодательством РФ
- Границы лесничеств, установленные в соответствии с законодательством РФ

Схема соединения листов:

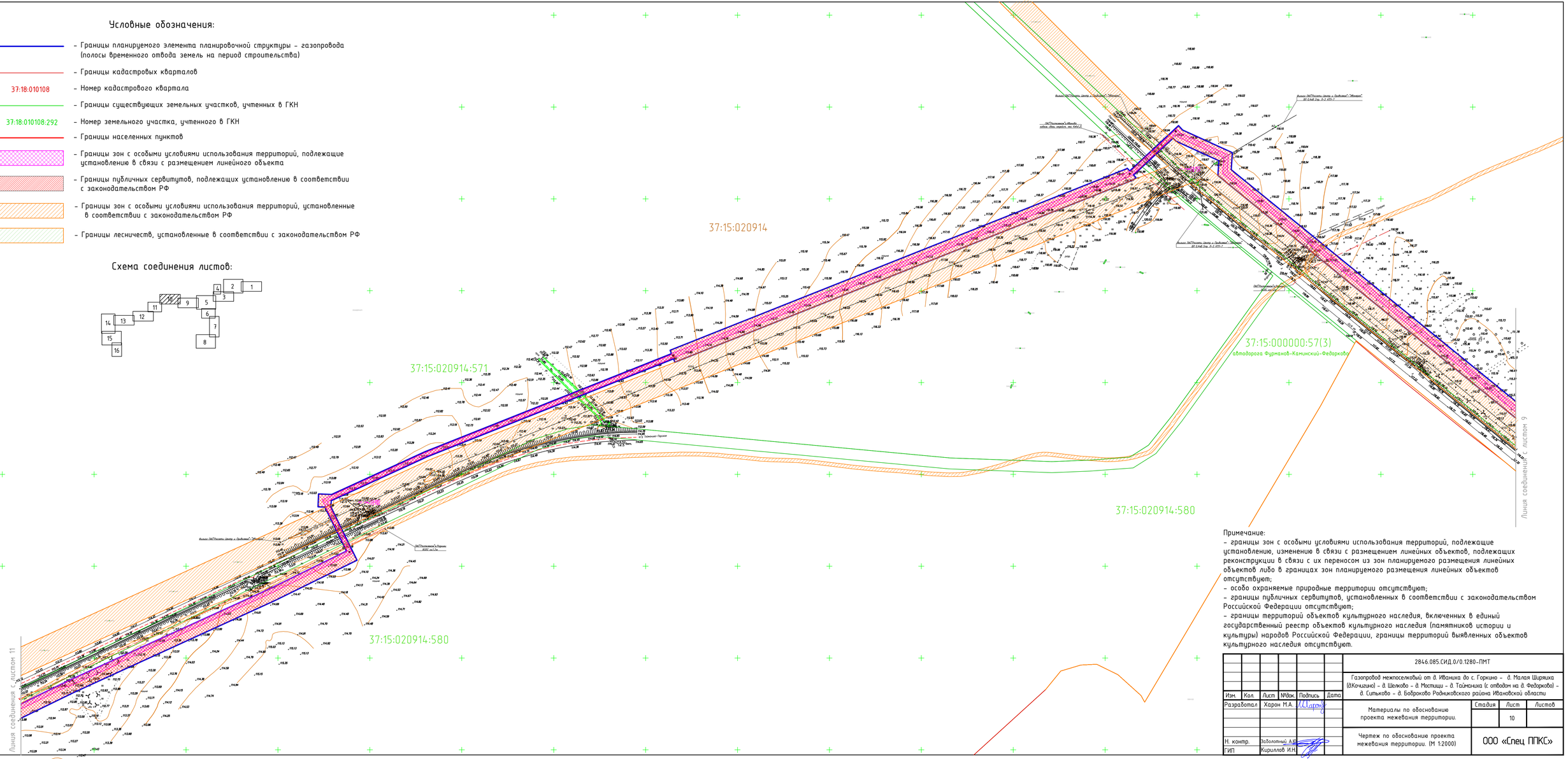

Примечание:
- границы зон с особыми условиями использования территорий, подлежащие установлению, изменению в связи с размещением линейных объектов, подлежащих реконструкции в связи с их переносом из зон планируемого размещения линейных объектов либо в границах зон планируемого размещения линейных объектов отсутствуют;
- особо охраняемые природные территории отсутствуют;
- границы публичных сервитутов, установленных в соответствии с законодательством Российской Федерации отсутствуют;
- границы территорий объектов культурного наследия, включенных в единый государственный реестр объектов культурного наследия (памятников истории и культуры) народов Российской Федерации, границы территорий выявленных объектов культурного наследия отсутствуют.

						2846.085.СИД.0/0.1280-ПМТ
Изм.	Кол.	Лист	№док.	Подпись	Дата	Газопровод межпоселковый от д. Иванихи до с. Горкино – д. Малая Ширяиха (д.Кочергино) – д. Шелково – д. Мостищи – д. Тайманиха (с отводом на д. Федорково) – д. Ситьково – д. Бобровово Родниковского района Ивановской области
Разработал		Харон М.А.				Материалы по обоснованию проекта межевания территории. — Стадия: — Лист: 10 — Листов:
Н. контр.		Заболотный А.В.				Чертеж по обоснованию проекта межевания территории. (М 1:2000) — ООО «Спец ППКС»
ГИП		Кириллов И.Н.				

Подп. и дата | Инв. № дубл. | Взам. инв. №

Примечание:
- границы зон с особыми условиями использования территорий, подлежащие установлению, изменению в связи с размещением линейных объектов, подлежащих реконструкции в связи с их переносом из зон планируемого размещения линейных объектов либо в границах зон планируемого размещения линейных объектов отсутствуют;
- особо охраняемые природные территории отсутствуют;
- границы публичных сервитутов, установленных в соответствии с законодательством Российской Федерации отсутствуют;
- границы территорий объектов культурного наследия, включенных в единый государственный реестр объектов культурного наследия (памятников истории и культуры) народов Российской Федерации, границы территорий выявленных объектов культурного наследия отсутствуют.

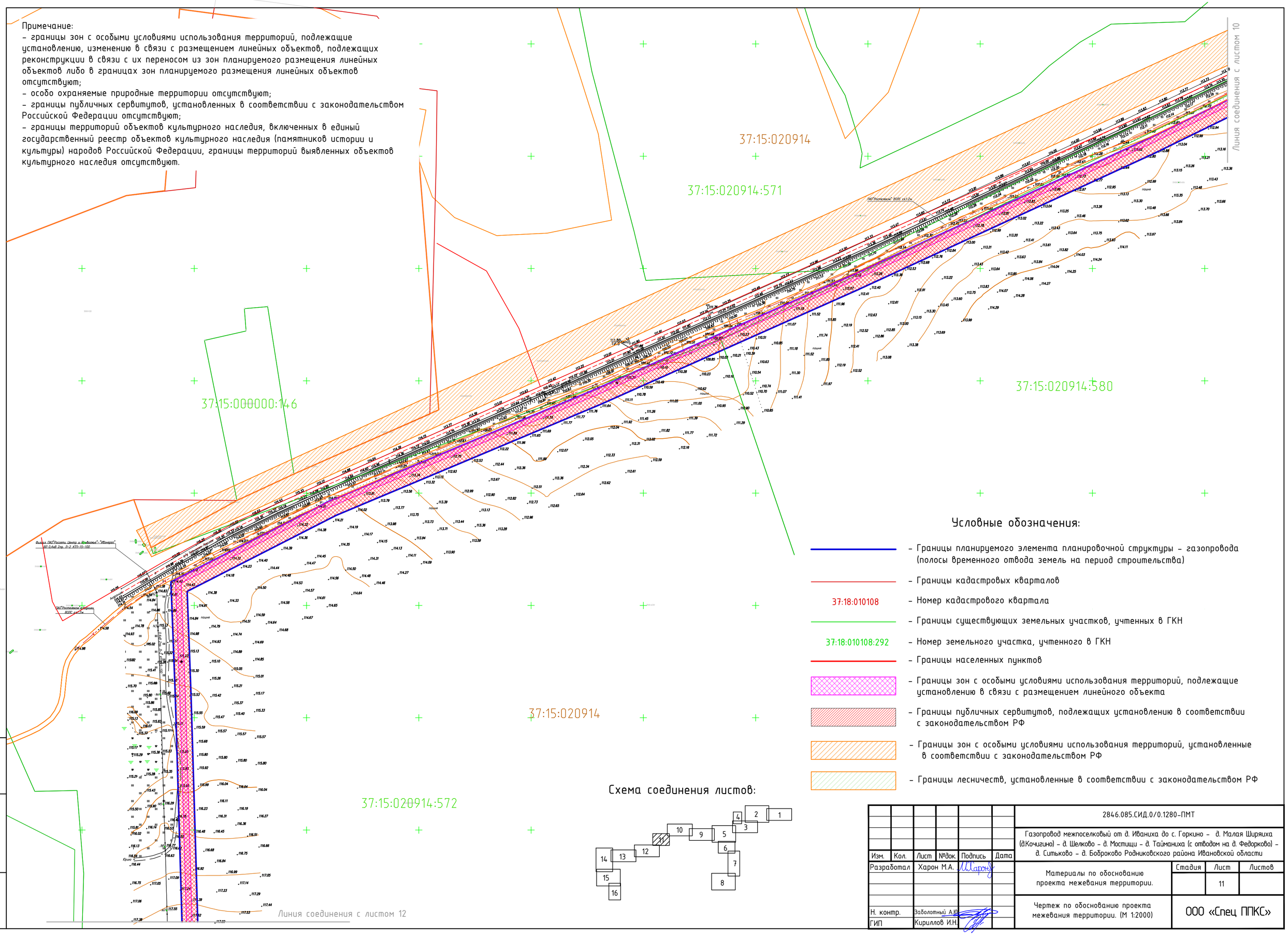

Условные обозначения:

- Границы планируемого элемента планировочной структуры - газопровода (полосы временного отвода земель на период строительства)
- Границы кадастровых кварталов
- 37:18:010108 - Номер кадастрового квартала
- Границы существующих земельных участков, учтенных в ГКН
- 37:18:010108:292 - Номер земельного участка, учтенного в ГКН
- Границы населенных пунктов
- Границы зон с особыми условиями использования территорий, подлежащие установлению в связи с размещением линейного объекта
- Границы публичных сервитутов, подлежащих установлению в соответствии с законодательством РФ
- Границы зон с особыми условиями использования территорий, установленные в соответствии с законодательством РФ
- Границы лесничеств, установленные в соответствии с законодательством РФ

Схема соединения листов:

Изм.	Кол.	Лист	№док.	Подпись	Дата	2846.085.СИД.0/0.1280-ПМТ
Разработал		Харон М.А.				Газопровод межпоселковый от д. Иваниха до с. Горкино - д. Малая Ширяиха (д.Кочигино) - д. Шелково - д. Мостищи - д. Тайманиха (с отводом на д. Федорково) - д. Ситьково - д. Боброково Родниковского района Ивановской области
						Материалы по обоснованию проекта межевания территории. — Стадия: / Лист: 11 / Листов:
Н. контр.		Заболотный А.Ю.				Чертеж по обоснованию проекта межевания территории. (М 1:2000) — ООО «Спец ППКС»
ГИП		Кириллов И.Н.				

Взам. инв. №
Подп. и дата
Инв. № подл.

Примечание:
- границы зон с особыми условиями использования территорий, подлежащие установлению, изменению в связи с размещением линейных объектов, подлежащих реконструкции в связи с их переносом из зон планируемого размещения линейных объектов либо в границах зон планируемого размещения линейных объектов отсутствуют;
- особо охраняемые природные территории отсутствуют;
- границы публичных сервитутов, установленных в соответствии с законодательством Российской Федерации отсутствуют;
- границы территорий объектов культурного наследия, включенных в единый государственный реестр объектов культурного наследия (памятников истории и культуры) народов Российской Федерации, границы территорий выявленных объектов культурного наследия отсутствуют.

Условные обозначения:

- Границы планируемого элемента планировочной структуры – газопровода (полосы временного отвода земель на период строительства)
- Границы кадастровых кварталов
- 37:18:010108 – Номер кадастрового квартала
- Границы существующих земельных участков, учтенных в ГКН
- 37:18:010108:292 – Номер земельного участка, учтенного в ГКН
- Границы населенных пунктов
- Границы зон с особыми условиями использования территорий, подлежащие установлению в связи с размещением линейного объекта
- Границы публичных сервитутов, подлежащих установлению в соответствии с законодательством РФ
- Границы зон с особыми условиями использования территорий, установленные в соответствии с законодательством РФ
- Границы лесничеств, установленные в соответствии с законодательством РФ

Схема соединения листов:

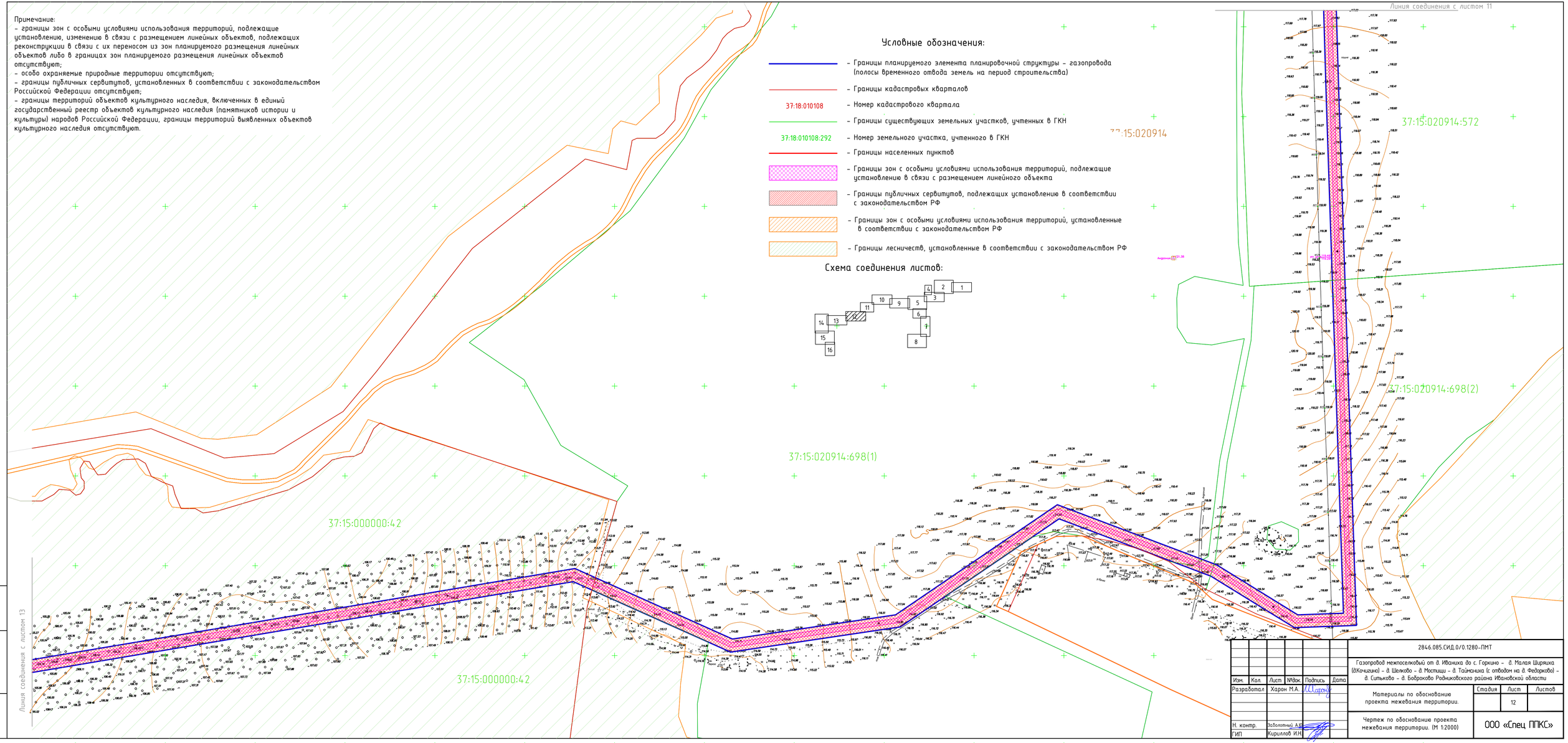

						2846.085.СИД.0/0.1280-ПМТ		
Изм.	Кол.	Лист	№док.	Подпись	Дата	Газопровод межпоселковый от д. Иванихи до с. Горкино – д. Малая Ширяиха (д.Кочергино) – д. Шелково – д. Мостищи – д. Тайманиха (с отводом на д. Федорково) – д. Ситьково – д. Боброково Родниковского района Ивановской области		
Разработал		Харон М.А.				Материалы по обоснованию проекта межевания территории.	Стадия	Лист	Листов
								12	
Н. контр.		Заболотный А.В.				Чертеж по обоснованию проекта межевания территории. (М 1:2000)	ООО «Спец ППКС»		
ГИП		Кириллов И.Н.							

Подп. и дата | Инв. № дубл. | Взам. инв. №



Условные обозначения:

- Границы планируемого элемента планировочной структуры – газопровода (полосы временного отвода земель на период строительства)
- Границы кадастровых кварталов
- 37:18:010108 – Номер кадастрового квартала
- Границы существующих земельных участков, учтенных в ГКН
- 37:18:010108:292 – Номер земельного участка, учтенного в ГКН
- Границы населенных пунктов
- Границы зон с особыми условиями использования территорий, подлежащие установлению в связи с размещением линейного объекта
- Границы публичных сервитутов, подлежащих установлению в соответствии с законодательством РФ
- Границы зон с особыми условиями использования территорий, установленные в соответствии с законодательством РФ
- Границы лесничеств, установленные в соответствии с законодательством РФ

Схема соединения листов:

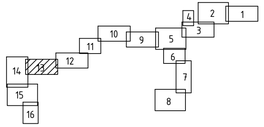

Изм.	Кол.	Лист	№док.	Подпись	Дата	2846.085.СИД.0/0.1280–ПМТ
Разработал		Харон М.А.				Газопровод межпоселковый от д. Иванихи до с. Горкино – д. Малая Ширяиха (д.Кочкино) – д. Шелково – д. Мостищи – д. Тайманиха (с отводом на д. Федаркова) – д. Ситьково – д. Боброково Родниковского района Ивановской области
						Материалы по обоснованию проекта межевания территории. — Стадия: — Лист: 13 — Листов:
Н. контр.		Заболотный А.В.				Чертеж по обоснованию проекта межевания территории. (М 1:2000)
ГИП		Кириллов И.Н.				ООО «Спец ППКС»

Инв. № подл. | Подпись и дата | Взам. инв. №

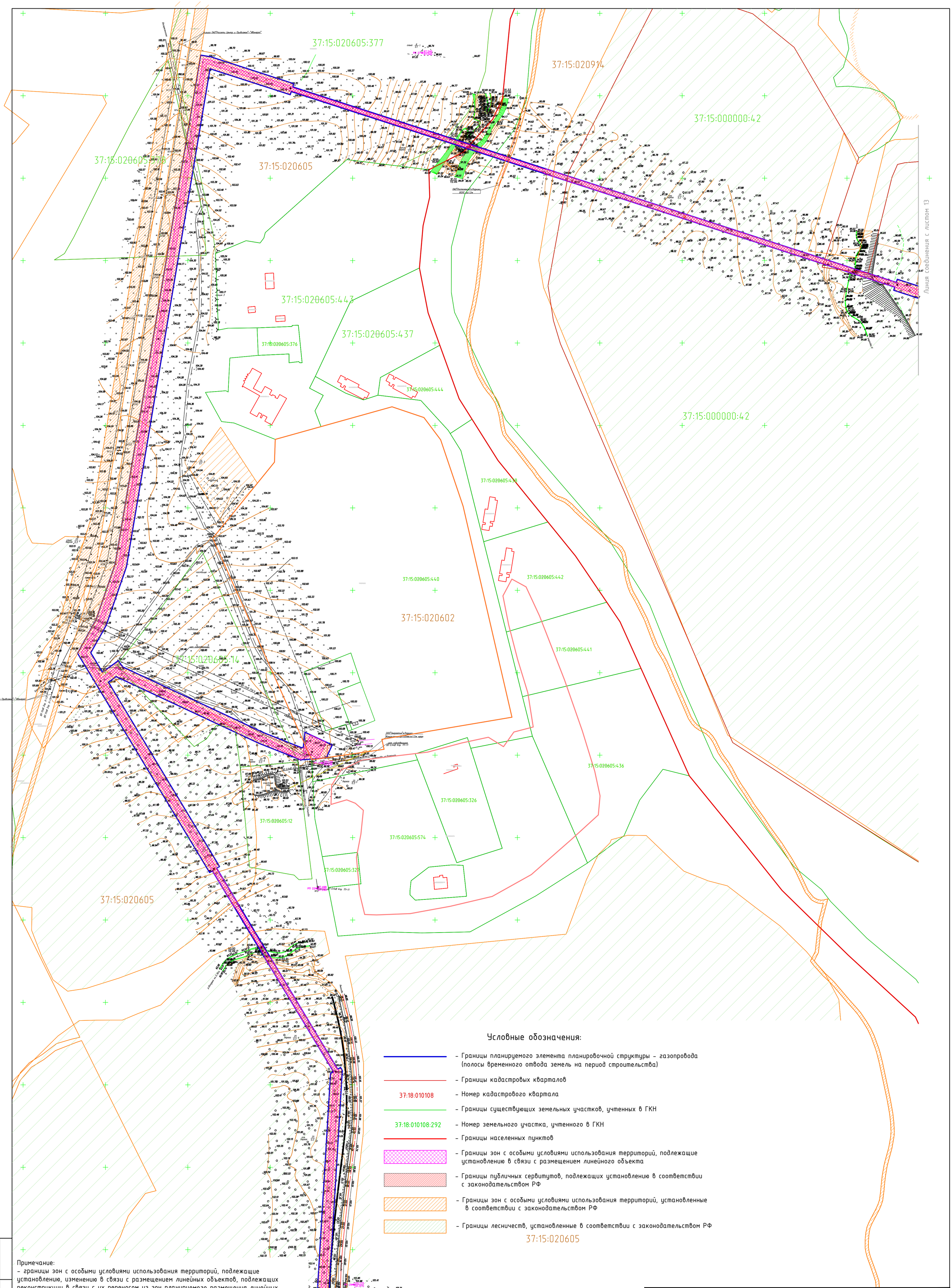

Условные обозначения:

- Границы планируемого элемента планировочной структуры – газопровода (полосы временного отвода земель на период строительства)
- Границы кадастровых кварталов
- 37:18:010108 – Номер кадастрового квартала
- Границы существующих земельных участков, учтенных в ГКН
- 37:18:010108:292 – Номер земельного участка, учтенного в ГКН
- Границы населенных пунктов
- Границы зон с особыми условиями использования территорий, подлежащие установлению в связи с размещением линейного объекта
- Границы публичных сервитутов, подлежащих установлению в соответствии с законодательством РФ
- Границы зон с особыми условиями использования территорий, установленные в соответствии с законодательством РФ
- Границы лесничеств, установленные в соответствии с законодательством РФ

37:15:020605

Примечание:
- границы зон с особыми условиями использования территорий, подлежащие установлению, изменению в связи с размещением линейных объектов, подлежащих реконструкции в связи с их переносом из зон планируемого размещения линейных объектов либо в границах зон планируемого размещения линейных объектов отсутствуют;
- особо охраняемые природные территории отсутствуют;
- границы публичных сервитутов, установленных в соответствии с законодательством Российской Федерации отсутствуют;
- границы территорий объектов культурного наследия, включенных в единый государственный реестр объектов культурного наследия (памятников истории и культуры) народов Российской Федерации, границы территорий выявленных объектов культурного наследия отсутствуют.

Схема соединения листов:

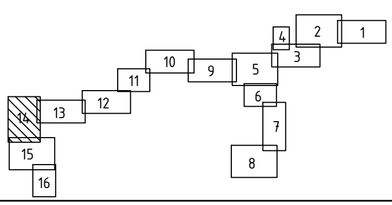

Взам. инв. №	Подп. и дата	Инв. № подл.

Изм.	Кол.	Лист	№док.	Подпись	Дата
Разработал		Харон М.А.			
Н. контр.		Заболотный А.Ю.			
ГИП		Кириллов И.Н.			

2846.085.СИД.0/0.1280-ПМТ

Газопровод межпоселковый от д. Иваниха до с. Горкино – д. Малая Ширяиха (д.Кочугино) – д. Шелково – д. Мостищи – д. Тайманиха (с отводом на д. Федорково) – д. Ситьково – д. Боброково Родниковского района Ивановской области

Материалы по обоснованию проекта межевания территории.

Стадия	Лист	Листов
	14	

Чертеж по обоснованию проекта межевания территории. (М 1:2000)

ООО «Спец ППКС»

Линия соединения с листом 14

37:15:020605

37:15:020605:383

37:15:020605

37:15:020605:572(1)

37:15:020605:6

37:15:020605

37:15:020605:572(4)

37:15:020604:164

37:15:020604:15

37:15:020604:163

37:15:020604:45

37:15:020604:30

37:15:020604:173

37:15:020604

37:15:020604:56(2)

37:15:020604:76(2)

37:15:020604:568

37:15:020604:569

37:15:020604:62

37:15:020604:461

37:15:020604:103

37:15:020604:57

37:15:020604:100

37:15:020604:56(1)

37:15:020604:48(1)

37:15:020604:12

37:15:020604:14

37:15:020604:97

37:15:020604:115

37:15:020604:52

37:15:020604:13

37:15:020604:44

Условные обозначения:

- Границы планируемого элемента планировочной структуры – газопровода (полосы временного отвода земель на период строительства)
- Границы кадастровых кварталов
- 37:18:010108 – Номер кадастрового квартала
- Границы существующих земельных участков, учтенных в ГКН
- 37:18:010108:292 – Номер земельного участка, учтенного в ГКН
- Границы населенных пунктов
- Границы зон с особыми условиями использования территорий, подлежащие установлению в связи с размещением линейного объекта
- Границы публичных сервитутов, подлежащих установлению в соответствии с законодательством РФ
- Границы зон с особыми условиями использования территорий, установленные в соответствии с законодательством РФ
- Границы лесничеств, установленные в соответствии с законодательством РФ

Условные обозначения:

Примечание:

- границы зон с особыми условиями использования территорий, подлежащие установлению, изменению в связи с размещением линейных объектов, подлежащих реконструкции в связи с их переносом из зон планируемого размещения линейных объектов либо в границах зон планируемого размещения линейных объектов отсутствуют;
- особо охраняемые природные территории отсутствуют;
- границы публичных сервитутов, установленных в соответствии с законодательством Российской Федерации отсутствуют;
- границы территорий объектов культурного наследия, включенных в единый государственный реестр объектов культурного наследия (памятников истории и культуры) народов Российской Федерации, границы территорий выявленных объектов культурного наследия отсутствуют.

Линия соединения с листом 16

Схема соединения листов:

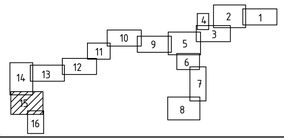

Изм.	Кол.	Лист	№док.	Подпись	Дата	2846.085.СИД.0/0.1280-ПМТ		
Разработал		Харон М.А.				Газопровод межпоселковый от д. Иваниха до с. Горкино – д. Малая Ширяиха (д.Кочергино) – д. Шилково – д. Мостищи – д. Тайгиниха (с. отводом на д. Федорково) – д. Ситьково – д. Бобровкова Родниковского района Ивановской области		
						Материалы по обоснованию проекта межевания территории.	Стадия	Лист	Листов
								15	
Н. контр.		Заболотный А.В.				Чертеж по обоснование проекта межевания территории. (М 1:2000)	ООО «Спец ППКС»		
ГИП		Кириллов И.Н.							

Инв. № подл. | Подп. и дата | Взам. инв. №

Линия соединения с листом 15

Условные обозначения:

- Границы планируемого элемента планировочной структуры – газопровода (полосы временного отвода земель на период строительства)
- Границы кадастровых кварталов
- 37:18:010108 – Номер кадастрового квартала
- Границы существующих земельных участков, учтенных в ГКН
- 37:18:010108:292 – Номер земельного участка, учтенного в ГКН
- Границы населенных пунктов
- Границы зон с особыми условиями использования территорий, подлежащие установлению в связи с размещением линейного объекта
- Границы публичных сервитутов, подлежащих установлению в соответствии с законодательством РФ
- Границы зон с особыми условиями использования территорий, установленные в соответствии с законодательством РФ
- Границы лесничеств, установленные в соответствии с законодательством РФ

Схема соединения листов:

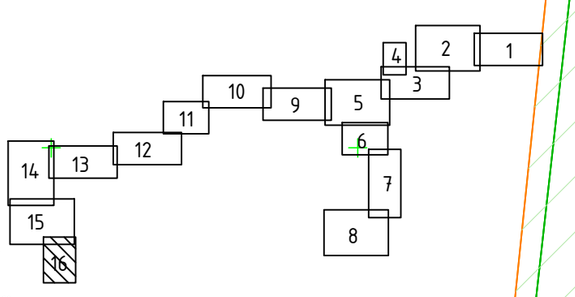

37:15:020605

37:15:020605:428

37:15:020606

Примечание:

- границы зон с особыми условиями использования территорий, подлежащие установлению, изменению в связи с размещением линейных объектов, подлежащих реконструкции в связи с их переносом из зон планируемого размещения линейных объектов либо в границах зон планируемого размещения линейных объектов отсутствуют;
- особо охраняемые природные территории отсутствуют;
- границы публичных сервитутов, установленных в соответствии с законодательством Российской Федерации отсутствуют;
- границы территорий объектов культурного наследия, включенных в единый государственный реестр объектов культурного наследия (памятников истории и культуры) народов Российской Федерации, границы территорий выявленных объектов культурного наследия отсутствуют.

Изм.	Кол.	Лист	№док.	Подпись	Дата	2846.085.СИД.0/0.1280-ПМТ
						Газопровод межпоселковый от д. Иваниха до с. Горкино – д. Малая Ширяиха (д.Кочигино) – д. Шелково – д. Мостищи – д. Тайманиха (с отводом на д. Федоркова) – д. Ситьково – д. Боброково Родниковского района Ивановской области
Разработал		Харон М.А.				Материалы по обоснованию проекта межевания территории.
						Стадия: — / Лист: 16 / Листов: —
Н. контр.		Заболотный А.Ю.				Чертеж по обоснованию проекта межевания территории. (М 1:2000)
ГИП		Кириллов И.Н.				ООО «Спец ППКС»

Взам. инв. №

Подп. и дата

Инв. № подл.